

МИНИСТЕРСТВО КУЛЬТУРЫ КИРОВСКОЙ ОБЛАСТИ

РЕШЕНИЕ

17.05.2017

№ 221

г. Киров

Об утверждении границы территории объекта культурного наследия (памятника истории и культуры) народов Российской Федерации федерального значения «Усадьба Колошина»

В соответствии с подпунктом 10 пункта 2 статьи 33 Федерального закона от 25.06.2002 № 73-ФЗ «Об объектах культурного наследия (памятниках истории и культуры) народов Российской Федерации», пунктом 3.1.5.4 Положения о министерстве культуры Кировской области, утвержденного постановлением Правительства Кировской области от 24.06.2015 № 44/319, и разработанным муниципальным казенным учреждением «Архитектура» проектом границы территории объекта культурного наследия (памятника истории и культуры) народов Российской Федерации федерального значения «Усадьба Колошина», расположенного по адресу: Кировская область, г. Киров, ул. Московская, д. 30, д. 32, министерство культуры Кировской области РЕШИЛО:

1. Утвердить границу территории объекта культурного наследия (памятника истории и культуры) народов Российской Федерации федерального значения «Усадьба Колошина», расположенного по адресу: Кировская область, г. Киров, ул. Московская, д. 30, д. 32 (далее – Объект).
Прилагается.

2. Установить, что в границах территории Объекта:

запрещается строительство объектов капитального строительства и увеличение объемно-пространственных характеристик существующих на территории Объекта объектов капитального строительства;

запрещается проведение земляных, строительных, мелиоративных и иных работ, за исключением работ по сохранению Объекта или его отдельных элементов, сохранению историко-градостроительной или природной среды Объекта;

разрешается ведение хозяйственной деятельности, не противоречащей требованиям обеспечения сохранности Объекта и позволяющей обеспечить функционирование Объекта в современных условиях.

3. Опубликовать настоящее решение на официальном сайте министерства культуры Кировской области.

И.о. министра культуры
Кировской области



А.В. Шакина

Приложение

УТВЕРЖДЕНА

решением министерства
культуры Кировской области

от 17.05.2017 № 221

ГРАНИЦА ТЕРРИТОРИИ
объекта культурного наследия (памятника истории и культуры)
народов Российской Федерации федерального значения
«Усадьба Колошина»,
расположенного по адресу: Кировская область,
г. Киров, ул. Московская, д. 30, д. 32.

1. Описание границы территории Объекта.

Граница территории Объекта начинается от точки 1, расположенной на северо-западном углу дома, расположенного по адресу: г. Киров, ул. Московская, д. 32 / ул. Карла Маркса, д. 68а, и проходит 30,7 метра на восток до точки 2;

далее поворачивает на 180 градусов на восток и проходит 4,4 метра до точки 3;

далее поворачивает на 180 градусов на восток и проходит 7,8 метра до точки 4;

далее поворачивает на 180 градусов на восток и проходит 51,8 метра до точки 5;

далее поворачивает на 90 градусов на юг и проходит 12,2 метра до точки 6;

далее поворачивает на 88 градусов на запад и проходит 1 метр до точки 7;

далее поворачивает на 272 градуса на юг и проходит 29,9 метра до точки 8;

далее поворачивает на 91 градус на запад и проходит 8,4 метра до точки 9;

далее поворачивает на 90 градусов на север и проходит 2,5 метра до точки 10;

далее поворачивает на 270 градусов на запад и проходит 3,4 метра до точки 11;

далее поворачивает на 271 градус на юг и проходит 17,7 метра до точки 12;

далее поворачивает на 89 градусов на запад и проходит 18,5 метра до точки 13;

далее поворачивает на 180 градусов на запад и проходит 14,6 метра до точки 14;

далее поворачивает на 90 градусов на север и проходит 2,3 метра до точки 15;

далее поворачивает на 273 градуса на запад и проходит 7,6 метра до точки 16;

далее поворачивает на 176 градусов на запад и проходит 26,5 метра до точки 17;

далее поворачивает на 91 градус на север и проходит 23,4 метра до точки 18;

далее поворачивает на 89 градусов на восток и проходит 9,5 метра до точки 19;

далее поворачивает на 249 градусов на северо-запад и проходит 8,18 метра до точки 20;

далее поворачивает на 200 градусов на север и проходит 2,8 метра до точки 21;

далее поворачивает на 271 градус на запад и проходит 27,6 метра до точки 22;

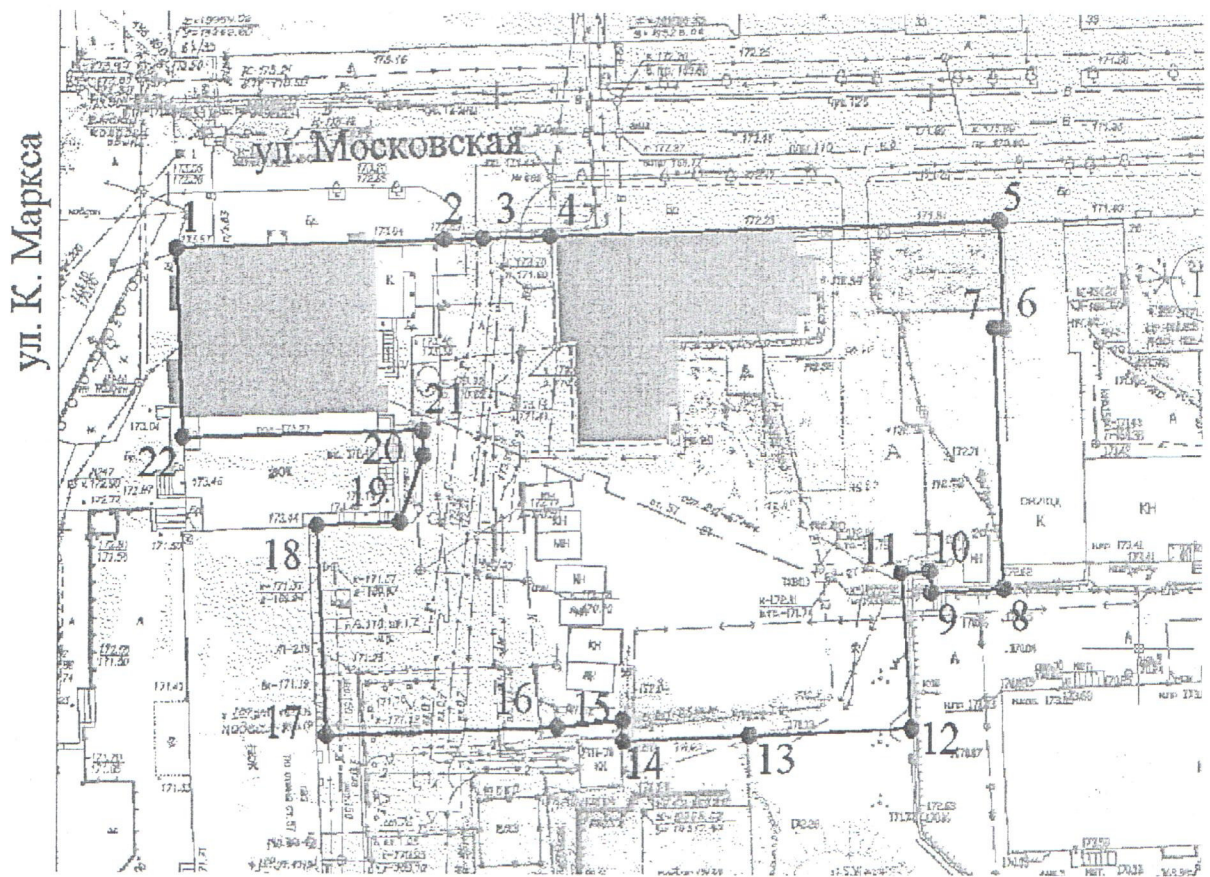
далее поворачивает на 90 градусов на север и проходит 21,7 метра до точки 1.

2. Координаты характерных точек границы территории Объекта в местной системе координат г. Кирова.


Обозначение характерных точек	Координаты	
	X	Y
1	19932,34	19263,31
2	19933,49	19293,99
3	19933,65	19298,41
4	19933,94	19306,19
5	19935,86	19357,95
6	19923,56	19358,43
7	19923,56	19357,41
8	19893,69	19358,67
9	19893,21	19350,28
10	19895,66	19350,15

Обозначение характерных точек	Координаты	
	X	Y
11	19895,51	19346,8
12	19877,79	19348,05
13	19876,97	19329,56
14	19876,31	19314,98
15	19878,57	19314,88
16	19877,77	19307,29
17	19876,79	19280,79
18	19900,65	19279,56
19	19901,04	19289,06
20	19908,70	19291,68
21	19911,54	19291,63
22	19910,69	19264,08


3. Графическое описание границы территории Объекта



Условные обозначения:



Граница территории Объекта



Объект

1 ●

Характерная точка